

Legende

- vorhandene Straße
- Abriss
- provisorische Straße für die Bauzeit
- Abriss und anschließender Neubau
- fertiggestellter Neubau

Projekt
Integriertes
Planen
2004



Hauptbahnhof Ludwigshafen am Rhein

Entwicklungsperspektiven
des Umfeldes

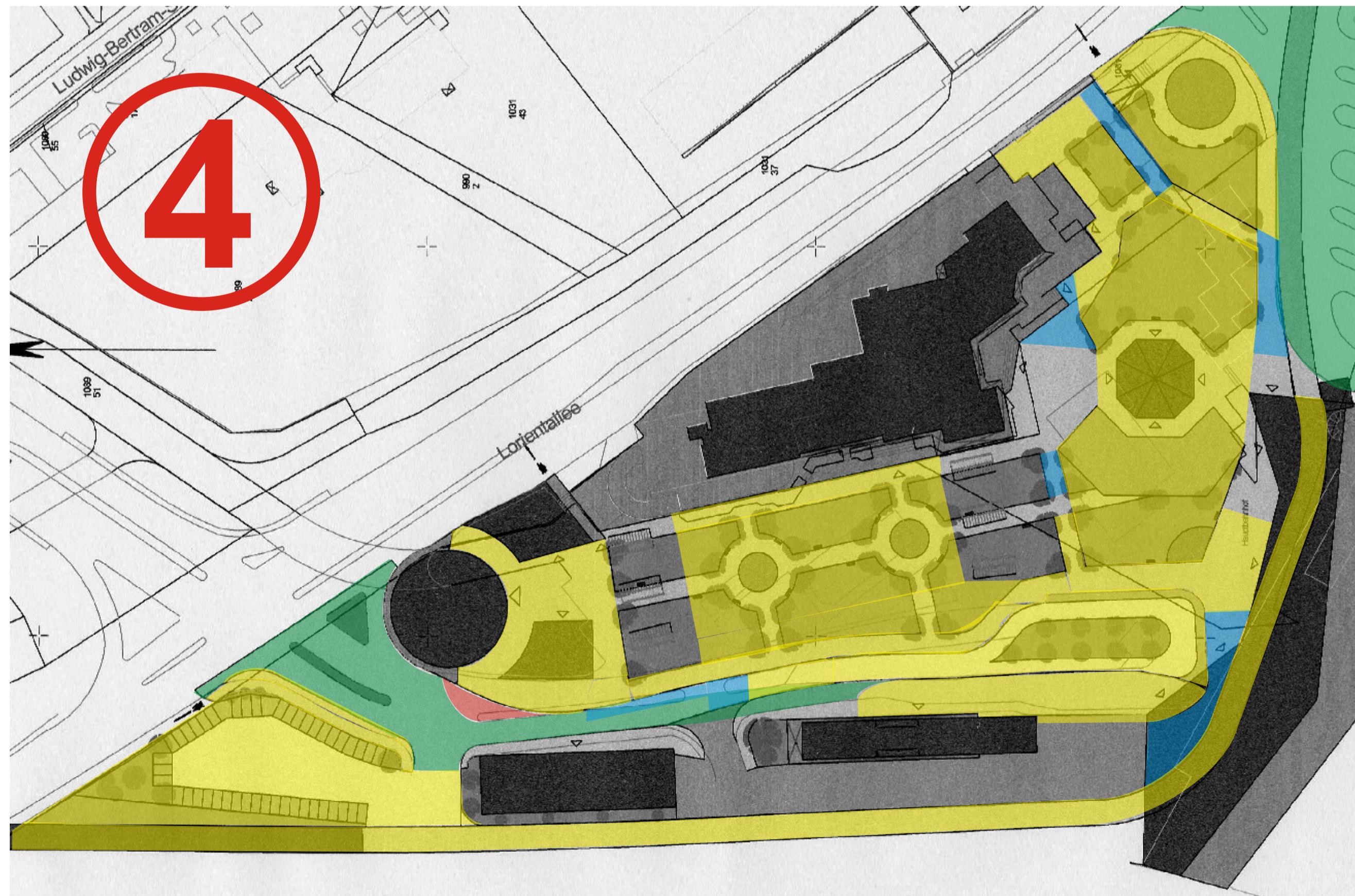
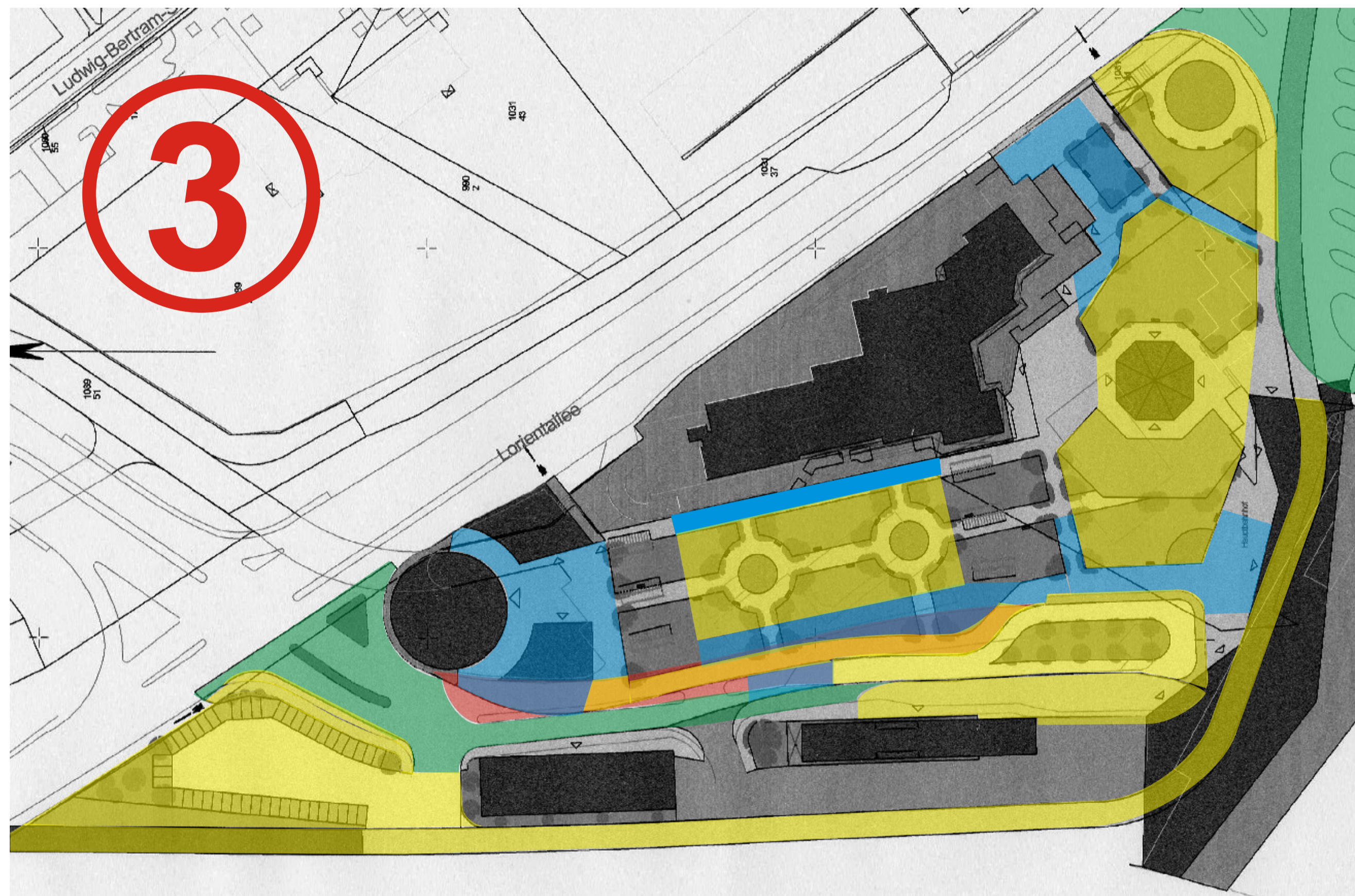
Bauphasenplan Bahnhofsvorplatz

Plan 1 von 4
Anlage-Nr.: 4-16

Kartenmaßstab 1 : 1.000

Karlsruhe, Juli 2004





Legende

- vorhandene Straße
- Abriss
- provisorische Straße für die Bauzeit
- Abriss und anschließender Neubau
- fertiggestellter Neubau

Projekt
Integriertes
Planen
2004



Hauptbahnhof Ludwigshafen am Rhein

Entwicklungsperspektiven
des Umfeldes

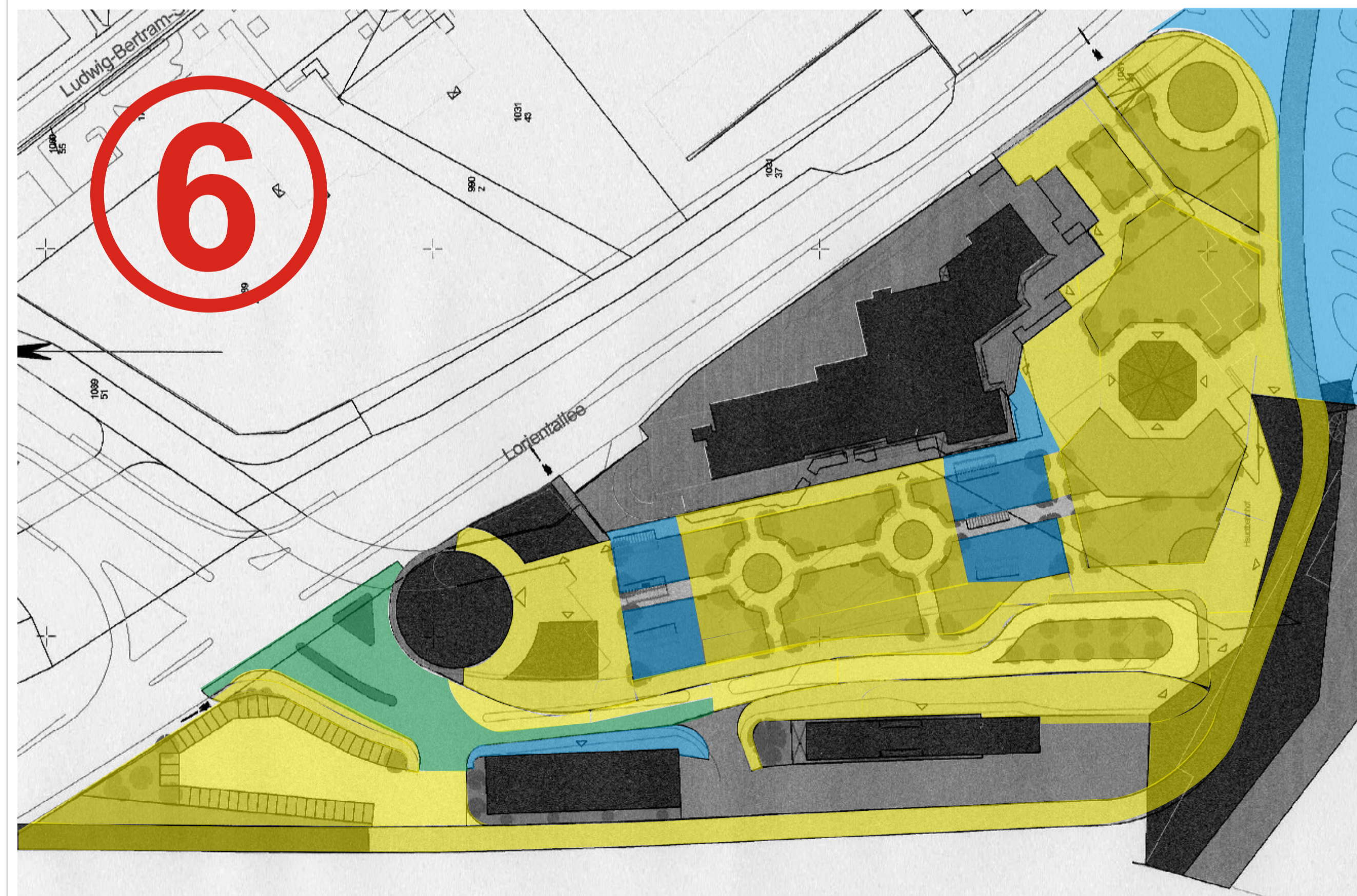
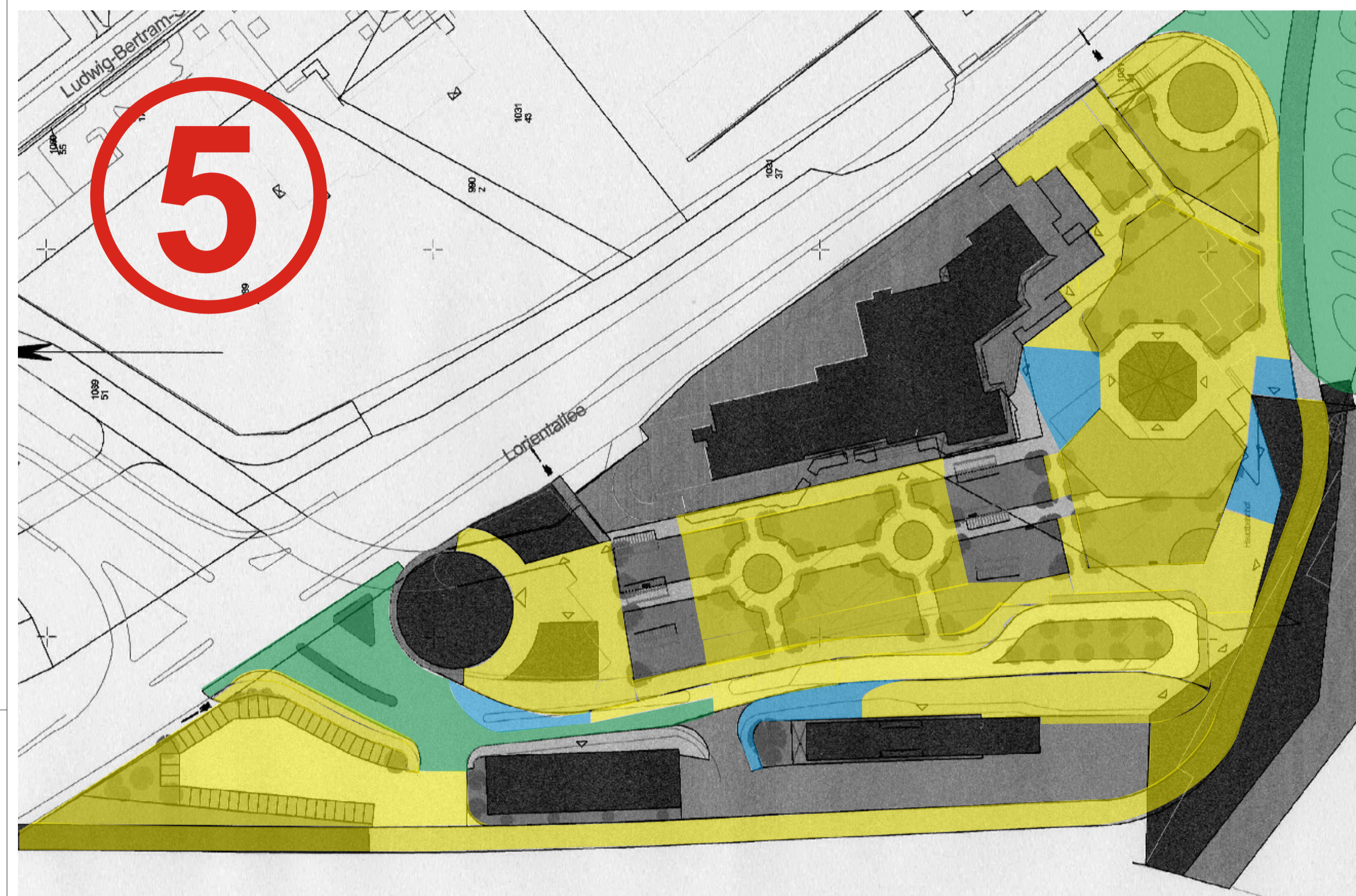
Bauphasenplan Bahnhofsvorplatz

Plan 2 von 4
Anlage-Nr.: 4-16

Kartenmaßstab 1 : 1.000

Karlsruhe, Juli 2004





Legende

- vorhandene Straße
- Abriss
- provisorische Straße für die Bauzeit
- Abriss und anschließender Neubau
- fertiggestellter Neubau

Projekt
Integriertes
Planen
2004



Hauptbahnhof Ludwigshafen am Rhein

Entwicklungsperspektiven
des Umfeldes

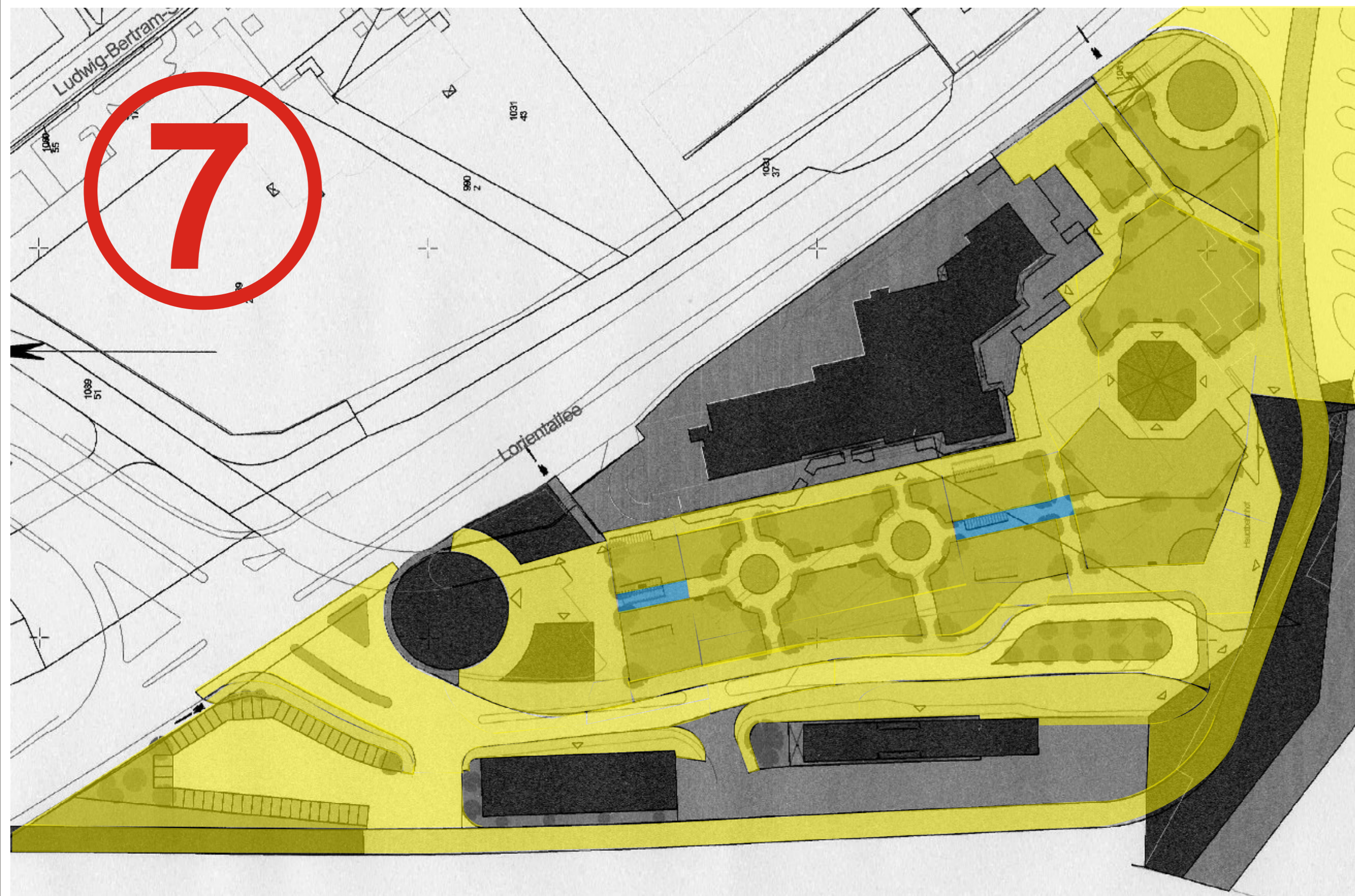
Bauphasenplan Bahnhofsvorplatz

Plan 3 von 4
Anlage-Nr.: 4-16

Kartenmaßstab 1 : 1.000

Karlsruhe, Juli 2004





Legende

- vorhandene Straße
- Abriss
- provisorische Straße für die Bauzeit
- Abriss und anschließender Neubau
- fertiggestellter Neubau

Projekt
Integriertes
Planen
2004



Hauptbahnhof Ludwigshafen am Rhein

Entwicklungsperspektiven
des Umfeldes

Bauphasenplan Bahnhofsvorplatz

Plan 4 von 4
Anlage-Nr.: 4-16

Kartenmaßstab 1 : 1.000

Karlsruhe, Juli 2004

